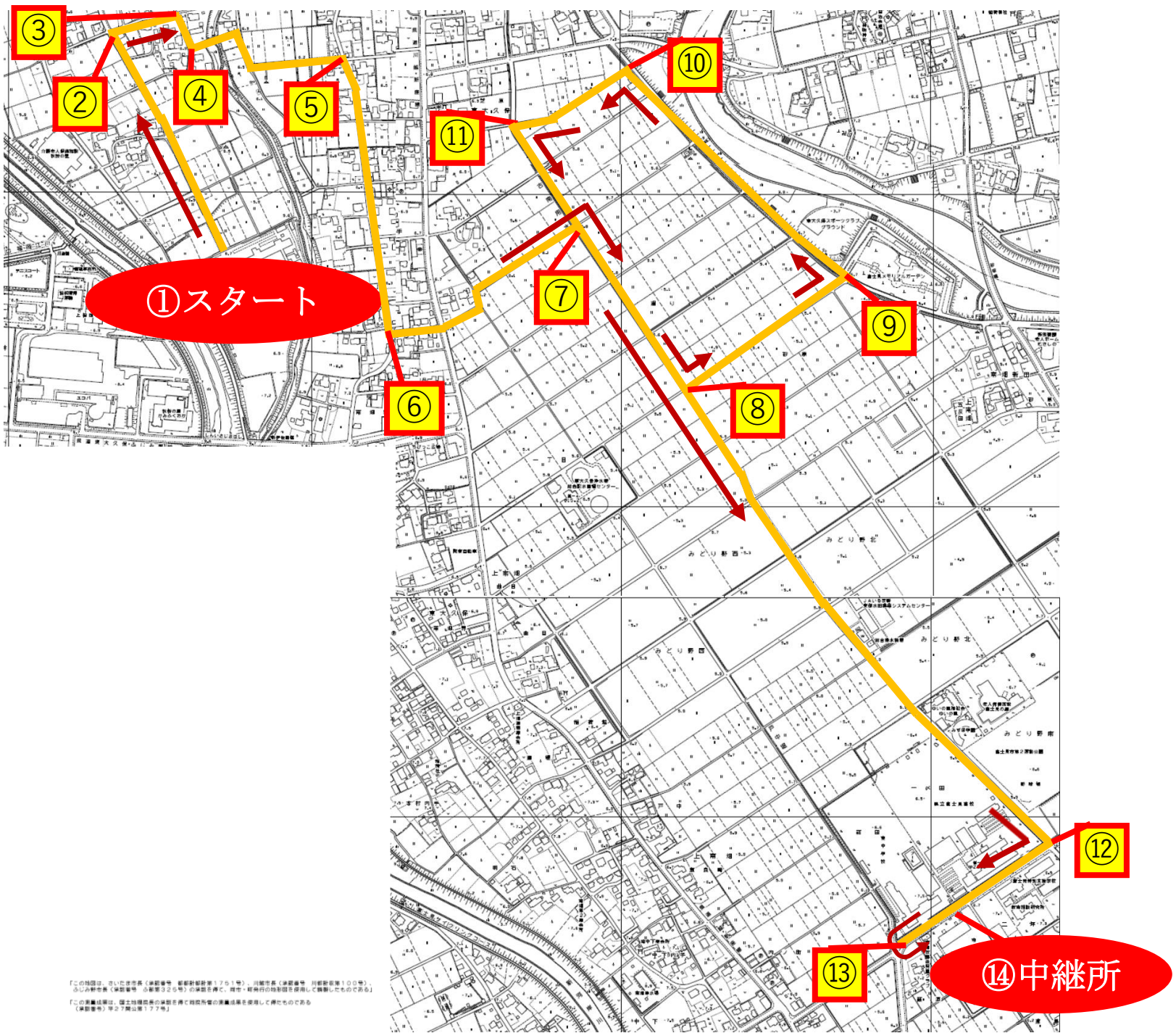


# 第1区 4.9km

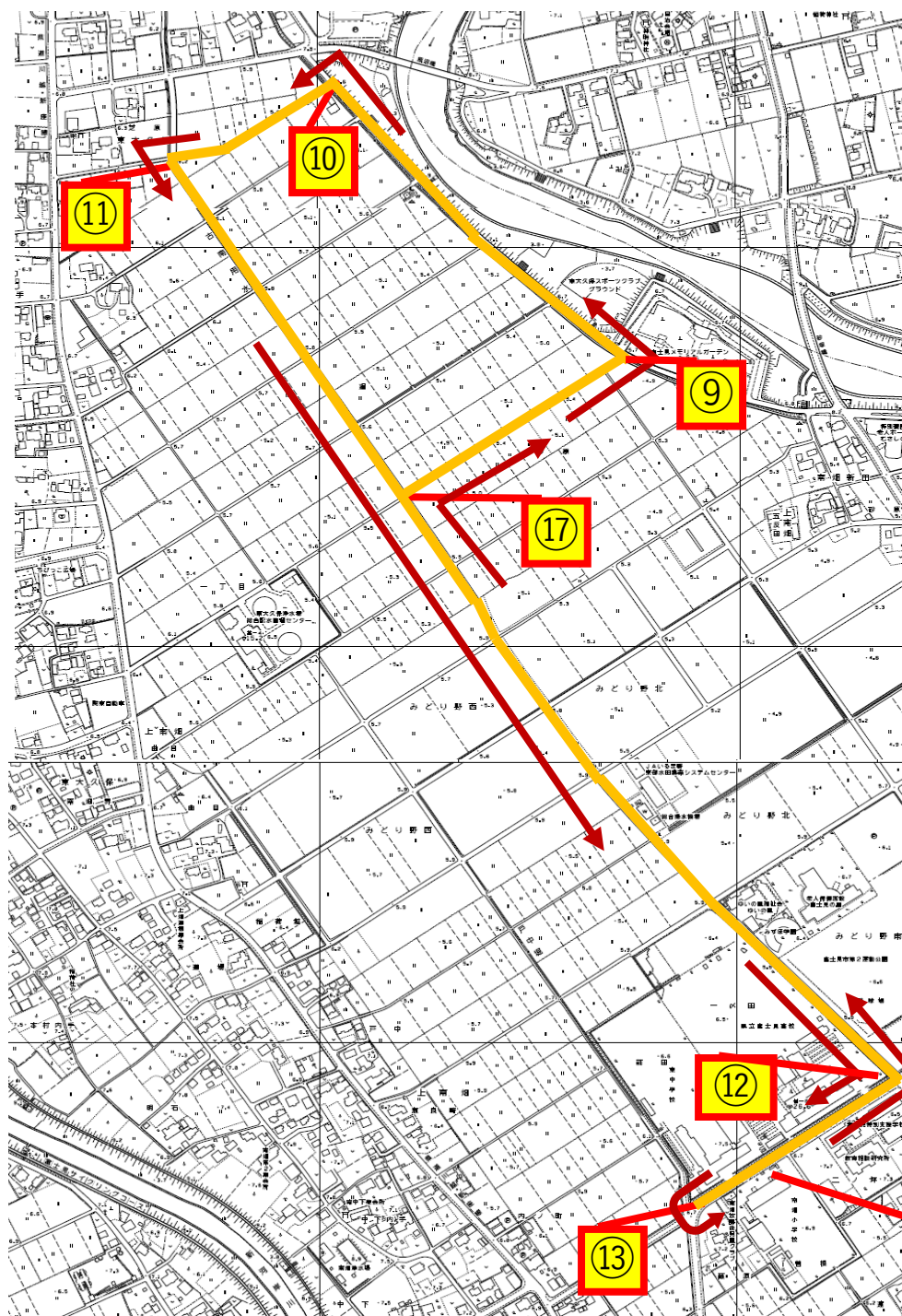


この地図は、さいたま市長（承認番号：承認計測第1751号）、川越市長（承認番号：川越計測第100号）、ふじみ野市長（承認番号：承認計測第325号）の承認を得て、地味・経典等の地図データを利用して作成したものである。  
この測量結果は、国土院の承認を得た測量結果を使用して作成したものである。  
（承認番号）甲27第177号





# 第3～5区 3.9km




【この地図は、さいたま市長（承認番号：承認計第1751号）、川越市長（承認番号：川越計第100号）、ふじみ野市長（承認番号：承認計325号）の承認を得て、種別・種別内の施設図形を使用して制作したものである。】  
【この測量結果は、国土交通省の承認を得て図形情報の測量結果を採用したものである（承認番号：第177号）】

14 中継所



# ①スタート（ふじみ野市第2運動公園）



門外からスタート



②





③









⑤





⑥





7









⑨




















# ⑬折り返し





⑭中継所（南畑小学校前） ※対面通行（右側通行）



中継所







# ⑩折り返し





⑰ 対面通行（右側通行）

