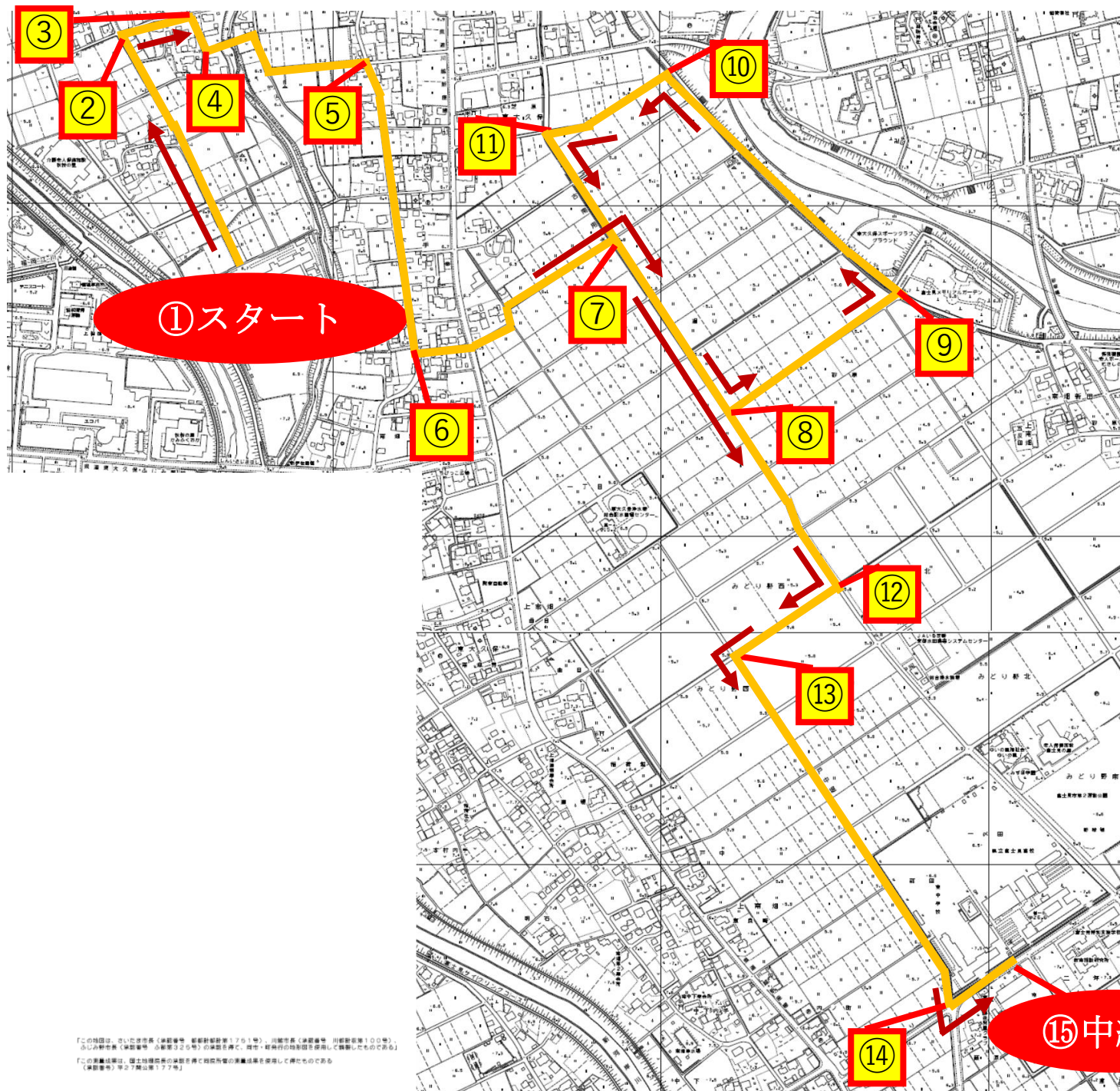


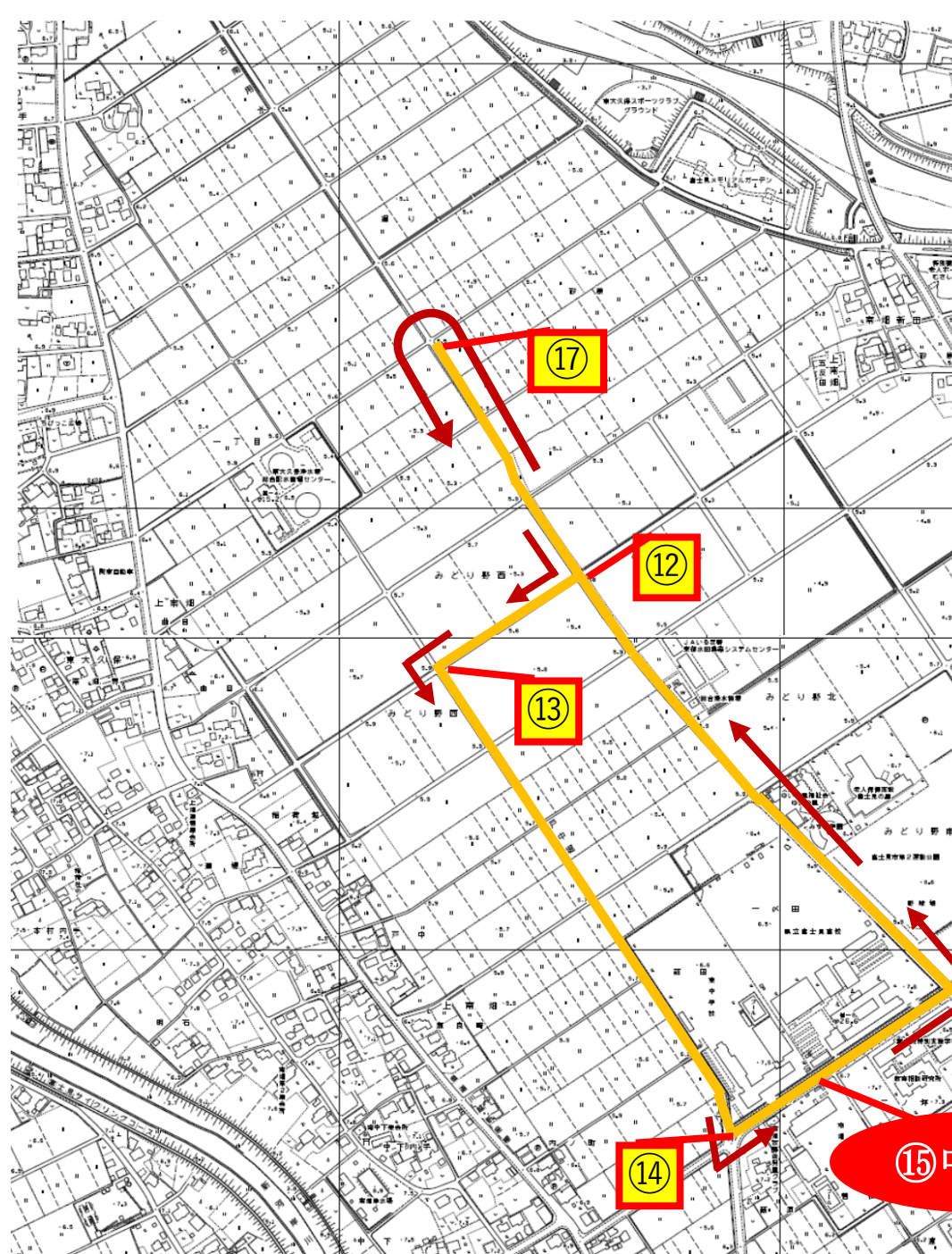
第1区 4.9km



この地図は、さいたま市長（承認番号：承認計数第1751号）、川越市長（承認番号：川越計数第100号）、ふじみ野市長（承認番号：ふ新第325号）の承認を得て、第三者の複製権を行使して複製したものである。
この複製結果は、国土情報部長の承認を得て複製権の複製結果を行使して得たものである。
（承認番号）第27期山第177号

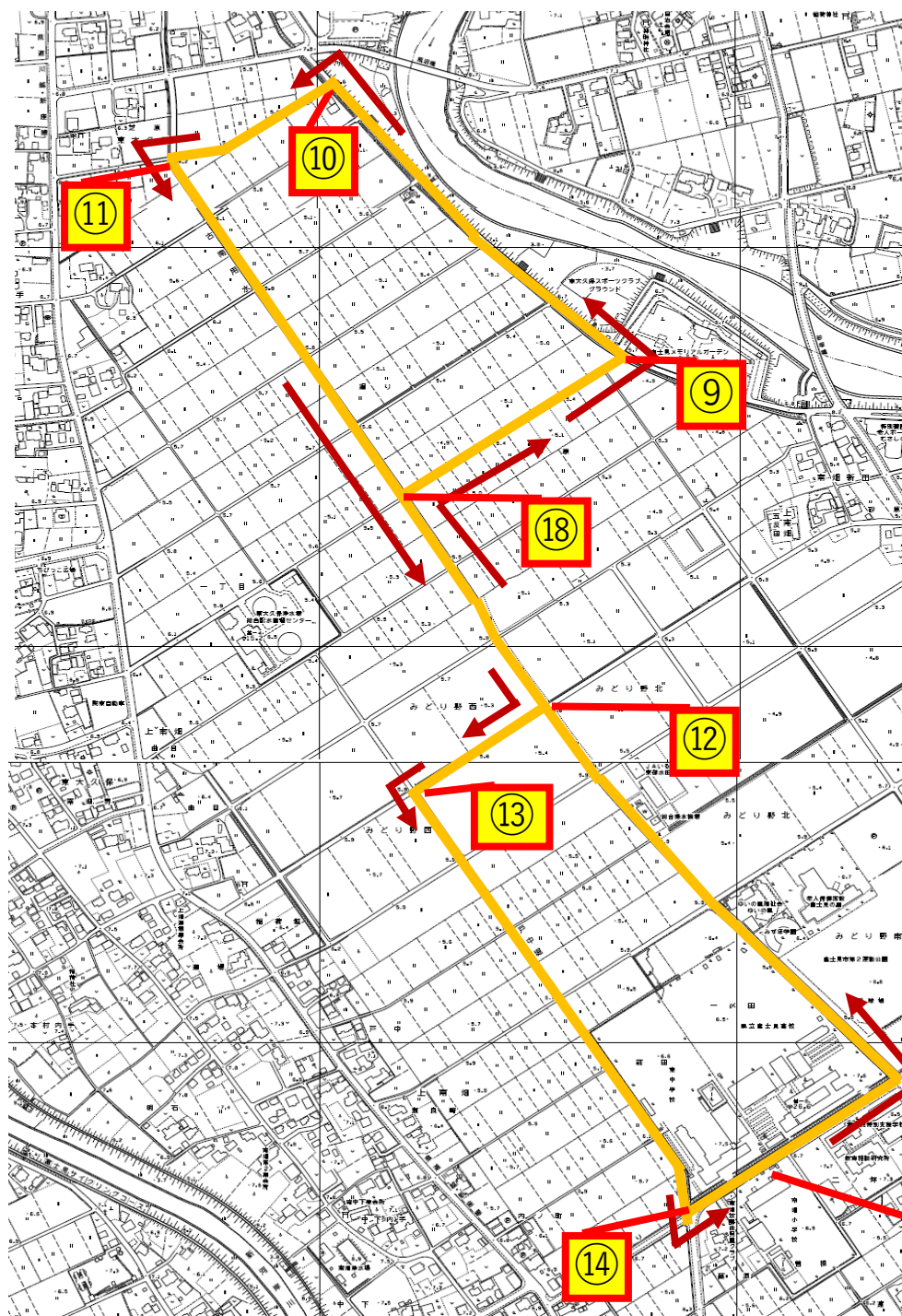
⑮中継所

第2区 2.3km



【この地図は、さいたま市長（承認番号：総研計第1751号）、川越市長（承認番号：川研計第100号）、
ふじみ野市長（承認番号：ふ研計325号）の承認を得て、空中・地形図を基に作成したものである】
【この測量結果は、国土院院長の承認を得て国土地理院の測量結果を利用して得たものである
（承認番号）平27開山第177号】


第3～5区 3.9km



⑮中継所

【この地図は、さいたま市長（承認番号：建設計第1751号）、川越市長（承認番号：建設計第100号）、ふじみ市長（承認番号：承認第325号）の承認を得て、精度・信頼性の向上を図って編纂したものである。】
【この測量結果は、国土交通省の承認を得て道路開闢の測量結果を適用したものである（承認番号：第17号）】

①スタート（ふじみ野市第2運動公園）



門外からスタート

②



③



④



⑤



⑥



7





⑨















⑮ 中継所 (南畑小学校前)



中継所



⑰折り返し



⑱ 対面通行（右側通行）

