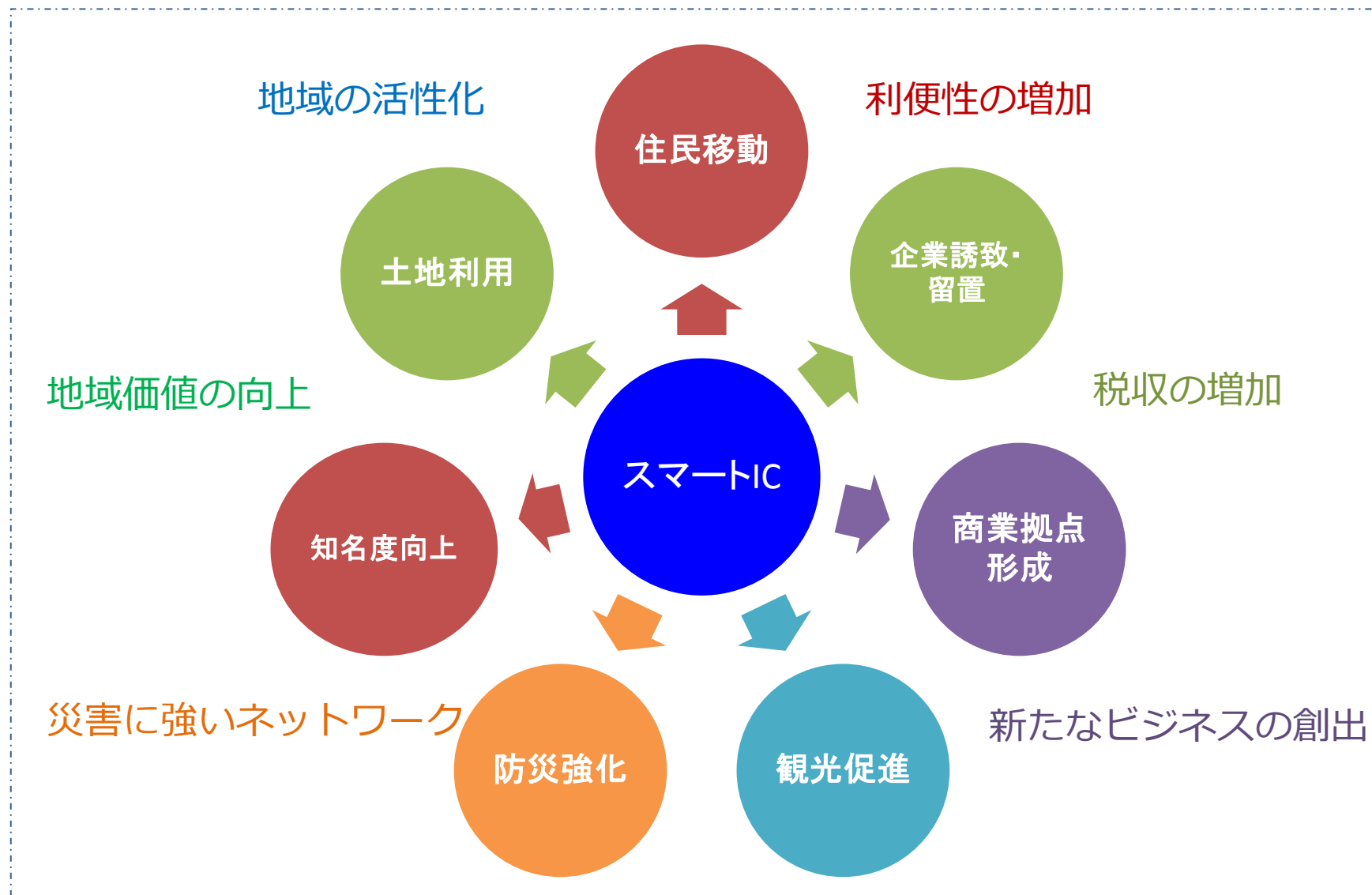


スマートICフル化整備事業 進捗状況等説明資料

スマートICを様々な分野における戦略的な玄関口（切り口）として活用












イメージ図



スマートICに関連する周辺整備予定

用地交渉が整った箇所から順次、工事に着手していく予定です。

	箇所名	H29	H30
①	三芳中学校前交差点		
②	町道上富258号線		
③	セントラル病院前交差点		
④	多福寺前交差点		
⑤	JA共販センター前交差点		
⑥	幹線14号線歩道		
⑦	スマートIC		
⑨	誘導看板設置		

幹線 3 号線の考え方

三芳中学校前交差点



現在の整備状況：交差点東側
右折レーン設置に向けた拡幅
東南側歩道整備



現在の整備状況：交差点北側
右折レーン設置に向けた拡幅



小鈴幼稚園前

進入抑制対策

歩行者の安全と大型車の通行抑制を図るため、幅員を減少させ、歩行帯を設置

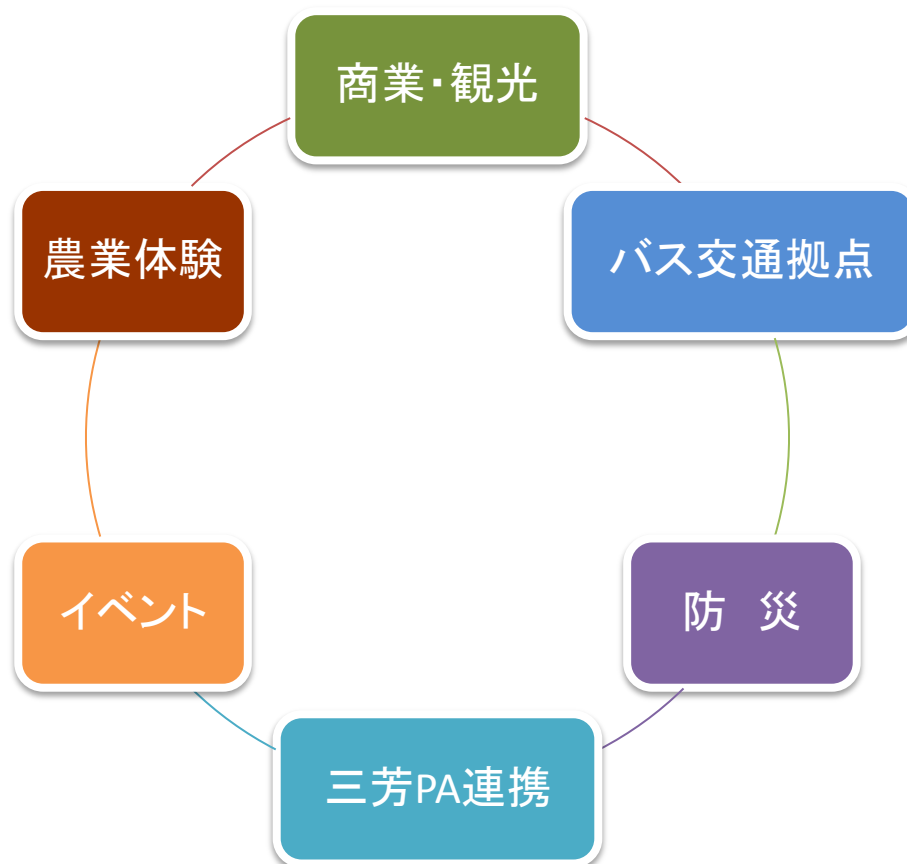


(仮称) 三芳バザール賑わい公園構想 まちづくり懇話会資料

重点プロジェクト「5 西の玄関口プロジェクト」

「（仮称）三芳バザール賑わい公園構想」などの道の駅の要素を取り込んだ新たなビジネス拠点の創出に向けた検討を進めていきます。

【機能例】



平成29年度業務概要

- 国土交通省官民連携基盤整備推進調査費 交付決定（1 / 2 補助）
- 道の駅要素を含む地域活性化拠点・交通拠点立地調査

土地利用等基本条件調査
地域住民意見交換
民間可能性調査
ゾーニング・インフラ機能検討
交通ネットワーク検討
概算事業収支検討
工程計画立案



実現（持続）可能な規模・官民連携による整備手法

基本構想策定