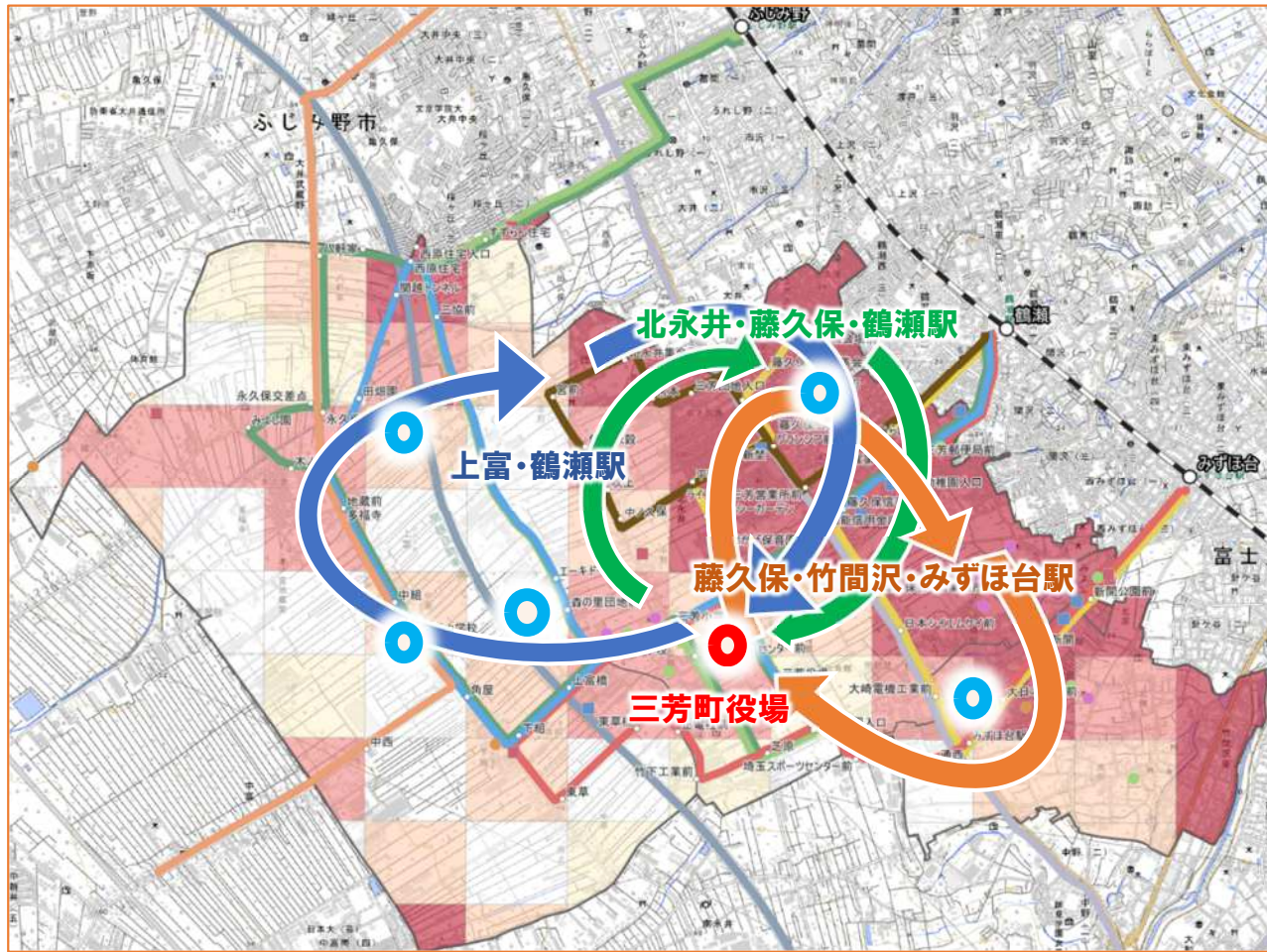


令和7年度実証実験を目指した検討案 —町内循環ワゴン停留所案—

●循環ワゴンルート概要



運行基本情報(案)	
1. 運行時間	9時～18時
2. 運行ルート	<ul style="list-style-type: none"> ・3コース設定 ・各コースとも三芳町役場を基点とする。 ・各コース1時間に1便程度 <p>Aコース 役場～上富～鶴瀬駅 Bコース 役場～北永井・藤久保～鶴瀬駅 Cコース 役場～竹間沢・藤久保～みずほ台駅</p>
3. 車種	ワゴンタイプ(乗客最大8～10人乗り・車椅子対応)
4. 運行本数/日	1コース9便



●行政連絡区からの停留所要望について

各行政連絡区に停留所場所について、下記の条件を考慮に入れた上での要望を募集しました。要望をもとに今後、ニーズに合った利用しやすい停留所案を検討していきます。

●停留所設置のための条件

- 道路の通行を妨げないか
- 乗降するまでの乗降施設として快適に待てるか
- 歩道のない道路(路肩活用)は待機スペースなどに考慮
- 交差点直近には設置しない(原則5m以上距離をとる)※住宅地は要検討
- 坂道やカーブ等の変化点には設置しない
- 沿線上にある自動車などの出入口からなるべく距離をとる
- 原則、路線バスの停留所と同じ場所には設置しない
※やむを得ない場合は運行時間に間を空ける等検討

■各行政連絡区 停留所要望

地区		コース	停留所場所	要望理由
上富1区	1	A	多福寺住宅(菅原工業所付近)	
	2	A	多福寺住宅(宜野座付近)	
	3	A	多福寺住宅	
上富2区	4	A	ヘアサロンはやかわ	ライフバスの停留所の間になるため。
	5	A	早川農園隣ゴミ箱付近	ライフバスの停留所の間になるため。
上富3区	6	B	金谷ガス	
	7	A	デイリー向かい	
	33	A	上富3区第1集会所	
	34	A	角家	
北永井1区	-		要望無し	
北永井2区	9	A	北永井2区集会所	
	10	AB	北永井児童館	
	11	AB	三芳家具	
	12	B	萩野住宅、富士アルミの道を川越街道に抜ける道。住宅しかないがおけるところで。高齢者が多いので。	
	13	B	殖産住宅、中村美容院付近	
	14	B	そよかぜ保育園	
北永井3区	15	A	北永井888-4、888-14周辺	70歳以上の高齢者が多く、バス便がなく商業施設も遠い。免許返納を希望する人が多いが生活に支障が出る。左記の箇所で安全な場所をい定め停留所としてほしい。
	16	AB	北永井884-21、882-108「みやもと子ども広場」周辺	ABコースより住宅地に入った子ども広場を停留所にする事で安全でたくさんの方が便利に使用することができる。不可能なら路線計画所上の北永井883-10付近に停留所を設置してほしい。
	17	B	北永井871-5	Bコースより三芳団地集会所に入って集会所前を停留所にしてほしい。集会所玄関で待つことにより天候に関わらず安全に、また便利に使用することができる。
	18	B	北永井871-5	上記871-5(集会所)が難しければ路線計画上の三芳団地入口(駐車場)周辺をお願いしたい。
	19	B	北永井892-11北永井第3集会所前	バス停と同一になるが、北永井第3区の中心的な場所であり、安全に使用することができる。

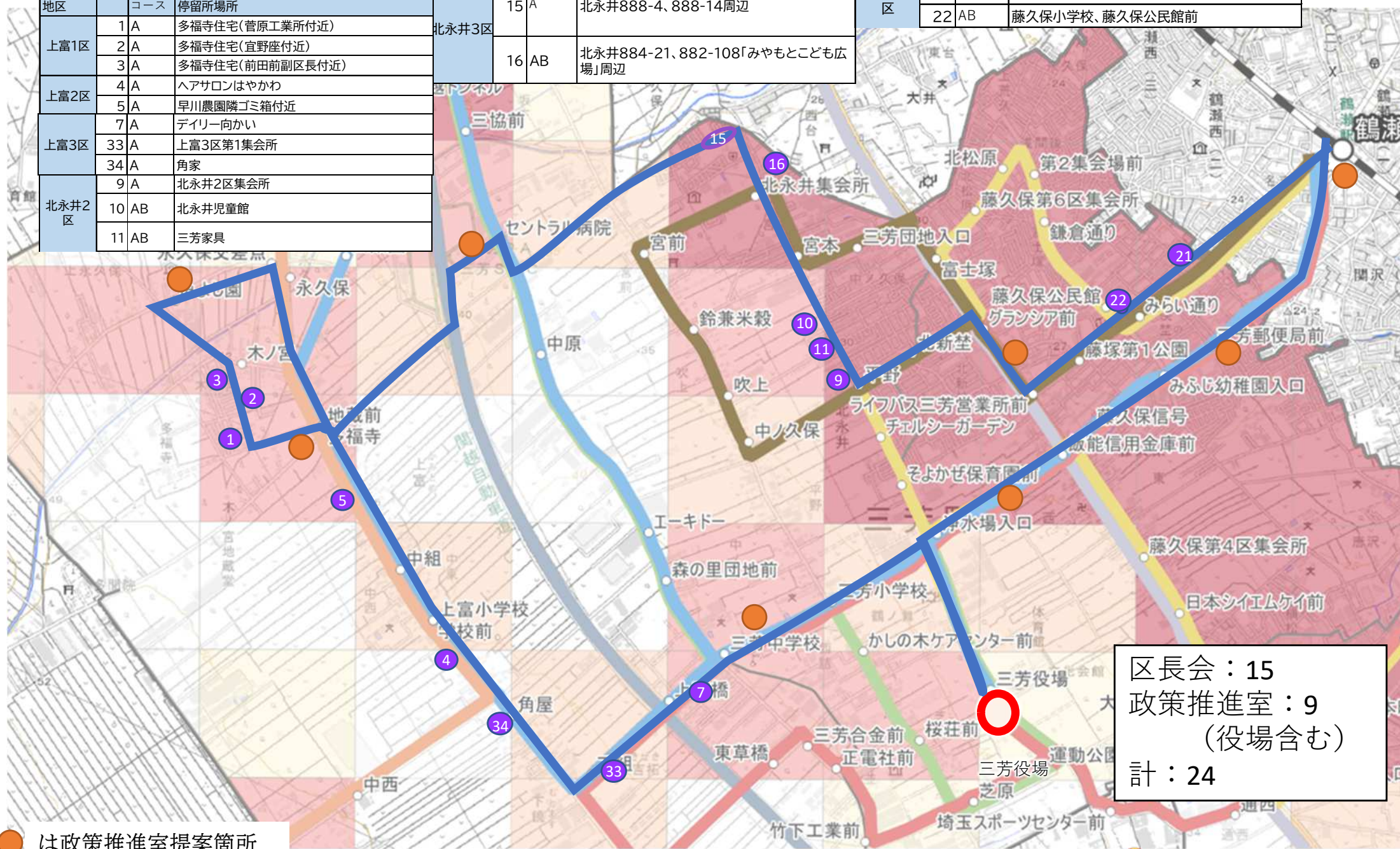
藤久保1区	20	C	藤久保1区集会所(できれば)	
藤久保2区	21	AB	田中青果前	藤久保第2区の鶴瀬駅に近い場所また田中青果の買い物にも便利
	22	AB	藤久保小学校、藤久保公民館前	藤久保小学校、藤久保公民館を利用するのに便利
	23	B	マミーマート前(鎌倉通り)	マミーマート買い物に便利
藤久保3区	24	B	第1集会所前3929-3	地区会員(旧自治会)がわかりやすく集まりやすい場所
	25	B	第2集会所前6540	
	26	B	サロンドジョイ前4020-9	
	27	B	浅間パーキング前89-22	
	28	B	社協の家3803-6	
藤久保4区	29	C	駐車場前	住宅地も多く利用者も多いと思われ、7号線も改修され歩道もあり停留所設置及び待合スペースも取りやすいため。(藤久保1区も橋本医院前あたりが予想されるので)
	30	C	唐沢小学校前	7号線が改修され、住民要望も多く、歩道もあり停留所設置及び待合スペースも取りやすいため。
	31	C	朝日センチュリー第8駐車場前	朝日センチュリーからの要望であり、歩道はないがマンション宅からの駐車場への出入口があるため。
藤久保5区	32		具体的な停留所要望なし ライフのバス停が便利(十万石~みらい通り) 住宅出たところにちょうどライフのバス停がある。 運行時間帯が不便通勤時間帯に利用できない。 高齢者しか乗れない。	
藤久保6区	-		要望無し	
竹間沢	-		要望無し	
みよし台	35	C		高齢化の著しい住民が役場、病院(イムス等)に向かう需要があると思われる。 停留所としては、道幅のわりに交通量が少なく、向いていると判断。
	36	C		<左図の橙色部のどちらか> 当区内の戸建エリアの利便性を考え、道幅、車両の止めやすさを考慮。

■ コミバス運行案

Aコース

14.4km 40分

地区	コース	停留所場所
上富1区	1 A	多福寺住宅(菅原工業所付近)
	2 A	多福寺住宅(宜野座付近)
	3 A	多福寺住宅(前田前副区長付近)
上富2区	4 A	ヘアサロンはやかわ
	5 A	早川農園隣ゴミ箱付近
上富3区	7 A	デイリー向かい
	33 A	上富3区第1集会所
	34 A	角家
北永井2区	9 A	北永井2区集会所
	10 AB	北永井児童館
	11 AB	三芳家具
	15 A	北永井888-4、888-14周辺
	16 AB	北永井884-21、882-108「みやもとこども広場」周辺
	21 AB	田中青果前
	22 AB	藤久保小学校、藤久保公民館前



区長会：15
 政策推進室：9
 (役場含む)
 計：24

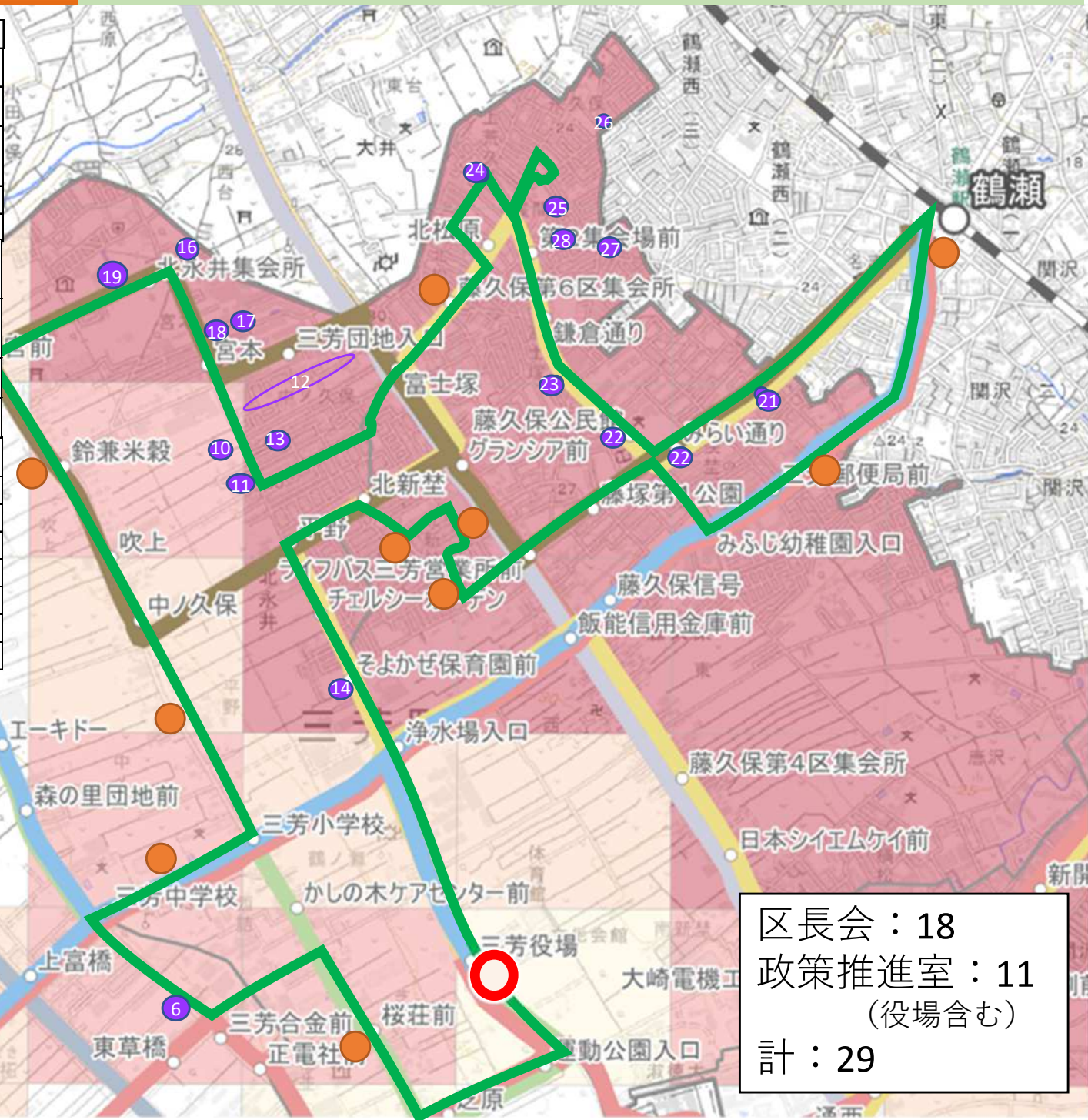
○ は政策推進室提案箇所

■ コミバス運行案

Bコース

12.5km 37分

上富3区	6 B	金谷ガス
北永井2区	10 AB	北永井児童館
	11 AB	三芳家具
	12 B	萩野住宅、富士アルミの道を川越街道に抜ける道。住宅しかないがおけるところで。高齢者が多いので。
	13 B	殖産住宅、中村美容院付近
	14 B	そよかぜ保育園
北永井3区	16 AB	北永井884-21、882-108「みやもとこども広場」周辺
	17 B	北永井871-5
	18 B	北永井871-5
	19 B	北永井892-11北永井第3集会所前
藤久保2区	21 AB	田中青果前
	22 AB	藤久保小学校、藤久保公民館前
	23 B	マミーマーケット前(鎌倉通り)
藤久保3区	24 B	第1集会所前3929-3
	25 B	第2集会所前6540
	26 B	サロンDJョイ前4020-9
	27 B	浅間パーキング前89-22
	28 B	社協の家3803-6



区長会：18
 政策推進室：11
 (役場含む)
 計：29

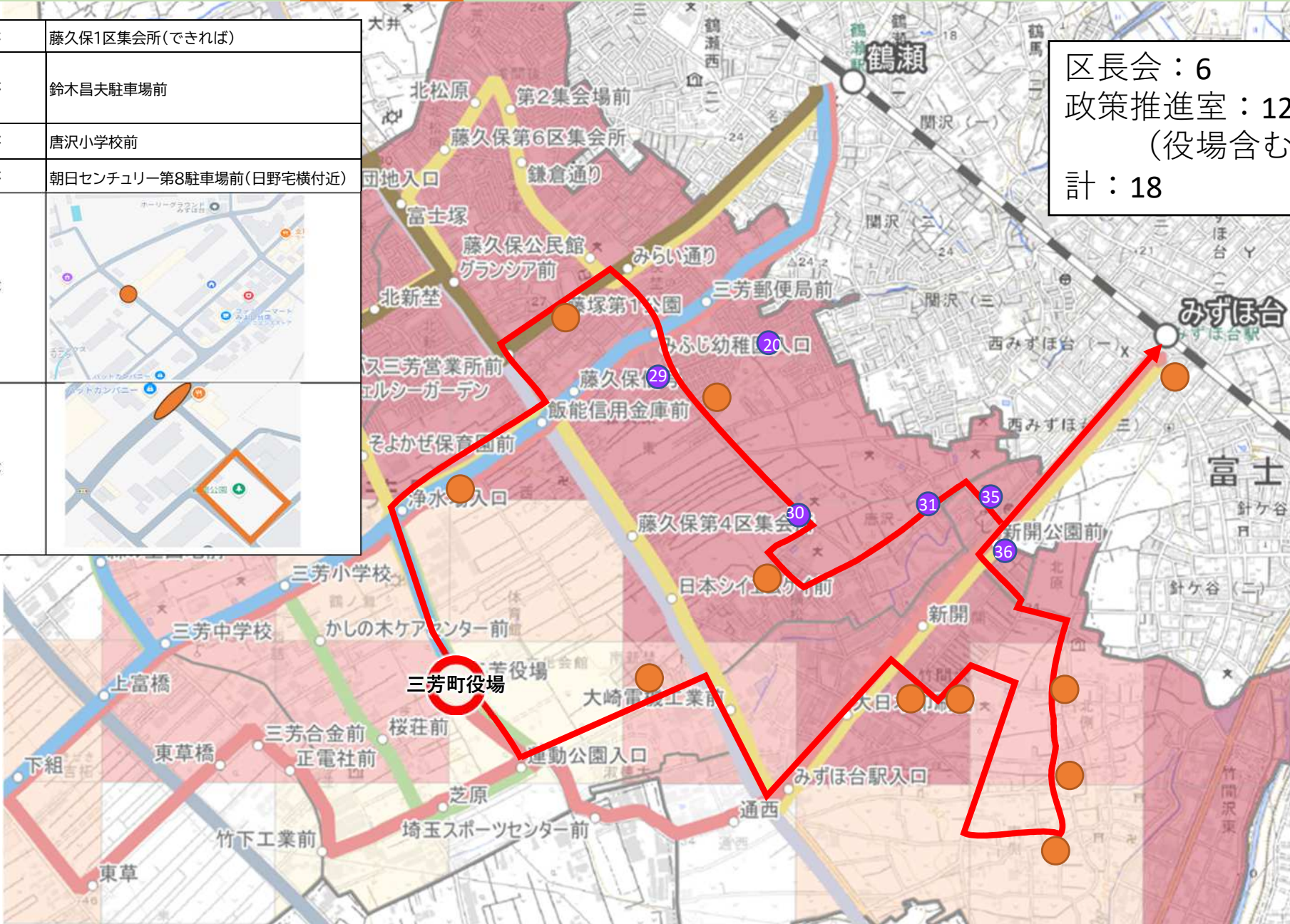
■ コミバス運行案

Cコース

10.7km 35分

藤久保1区	20 C	藤久保1区集会所(できれば)
藤久保4区	29 C	鈴木昌夫駐車場前
	30 C	唐沢小学校前
	31 C	朝日センチュリー第8駐車場前(日野宅横付近)
みよし台	35 C	
	36 C	

区長会：6
 政策推進室：12
 (役場含む)
 計：18



3コース案

コース		距離	時間
A	鶴瀬駅 (青)	14.4km	40分
B	鶴瀬駅 (緑)	12.5km	37分
C	みずほ台駅 (赤)	10.7km	35分

